

Un Grand Site, une rando




Albi
Auch
Cahors
Canal des Deux-Mers
Cauterets - Pont d'Espagne
Collection Ariège
Conques
Cordes sur Ciel
Figeac
Flaran - Baise - Armagnac
Gavarnie
Lourdes
Luchon

Marcillac
Moissac
Pic du Midi
Rocamadour
Rodez
St-Bertrand-de-Comminges
St-Cirq-Lapopie - Pech Merle
Sorrèze - Revel - Saint Ferréol
Toulouse
Vallée de la Dordogne
Viaduc de Millau
Villefranche de Rouergue - Najac

Découvrez et téléchargez
les fiches Rando Grands Sites sur

www.randonnees-midi-pyrenees.com

FFRandonnée Midi-Pyrénées
Maison des Sports – 190 rue Isis
BP81908 – 31 319 Labège Cedex
Tél. 05 62 24 18 77 – contact@coramip.com
www.randonnees-midi-pyrenees.com

 Randonnée en Midi-Pyrénées
 @Rando_MidiPy  randomidipy

FFRandonnée Tarn-et-Garonne
Maison de la Randonnée
5 sente du Calvaire 82200 Moissac
Tél. 05 63 04 73 25 - cdrp82@wanadoo.fr
<http://tarn-et-garonne.ffrandonnee.fr>


Les chemins, une richesse partagée
Tarn-et-Garonne

Comité Régional du Tourisme Midi-Pyrénées
15 rue Rivals - CS 78543 - 31685 Toulouse Cedex
Tél. 05 61 13 55 55
www.tourisme-midi-pyrenees.com

Agence de Développement Touristique
du Tarn-et-Garonne
Hôtel du Département, 100 Bd Hubert Gouze
BP534 82005 - Montauban Cedex
info@tourisme82.com - www.tourisme82.com

Office de Tourisme de Moissac
6, place Durand de Bredon 82200 Moissac
Tél. 05 63 04 01 85 - tourisme@moissac.fr
www.tourisme.moissac.fr

Découvrez la région à pied



Disponibles dans les points de vente habituels (librairies...) et sur
www.ffrandonnee.fr

RANDO

3h / 12,5 km

NIVEAU



mini 64 m - maxi 74 m



balisage jaune



avenue de l'Uvarium



train



par temps de pluie (sol détrempe)
prendre dès le départ la petite
route jusqu'au chemin de Merle.

© CRT Midi-Pyrénées / D. Viet

Moissac : le chemin des vergers




Les chemins, une richesse partagée
Midi-Pyrénées

LANGUEDOC
ROUSSILLON
TARN-ET-GARONNE
MIDI
PYRÉNÉES


Grands Sites
Midi-Pyrénées

Moissac

TARN-ET-GARONNE

