

Un Grand Site, une rando




Albi
Auch
Cahors
Canal des Deux Mers
Cauterets - Pont d'Espagne
Collection Ariège
Conques
Cordes sur Ciel
Figeac
Flaran - Baise - Armagnac
Gavarnie
Lourdes
Luchon

Marcillac
Moissac
Pic du Midi
Rocamadour
Rodez
St-Bertrand-de-Comminges
St-Cirq-Lapopie - Pech Merle
Sorrèze - Revel - Saint Ferréol
Toulouse
Vallée de la Dordogne
Viaduc de Millau
Villefranche de Rouergue - Najac

Découvrez et téléchargez
les fiches Rando Grands Sites sur

www.randonnees-midi-pyrenees.com

FFRandonnée Midi-Pyrénées
Maison des Sports – 190 rue Isatis
BP81908 – 31 319 Labège Cedex
Tél. 05 62 24 18 77 – contact@coramip.com
www.randonnees-midi-pyrenees.com

 Randonnée en Midi-Pyrénées
 @Rando_MidiPy  randomidipy

FFRandonnée Haute-Garonne
5 Port St Sauveur – 31 000 Toulouse
Tél. 05 34 31 58 31 – comite@randopedestre31.fr
www.randopedestre31.fr


Les chemins, une richesse partagée
Haute-Garonne

Comité Régional du Tourisme Midi-Pyrénées
15 rue Rivals - CS 78543 - 31685 Toulouse Cedex
Tél. 05 61 13 55 55
www.tourisme-midi-pyrenees.com

Comité Départemental du Tourisme de la Haute-Garonne
14 Rue Bayard - CS 71509 - 31015 Toulouse cedex 6
Tél. 05 61 99 44 00 - bienvenue@cdt-haute-garonne.fr
www.tourisme.haute-garonne.fr

Office de Tourisme de Toulouse
Donjon du Capitole - BP 38001 - 31080 Toulouse Cedex 6
Tél. 0892 180 180 (0,34 € la min)
infos@toulouse-tourisme.com
www.toulouse-tourisme.com

RANDO

2h / 5,6 km

NIVEAU



 pas de dénivelé

 pas de balisage

 Jean Jaurès


 train / métro / bus

Toulouse : le coeur historique



© FFRandonnée Midi-Pyrénées / AMB

Découvrez la région à pied

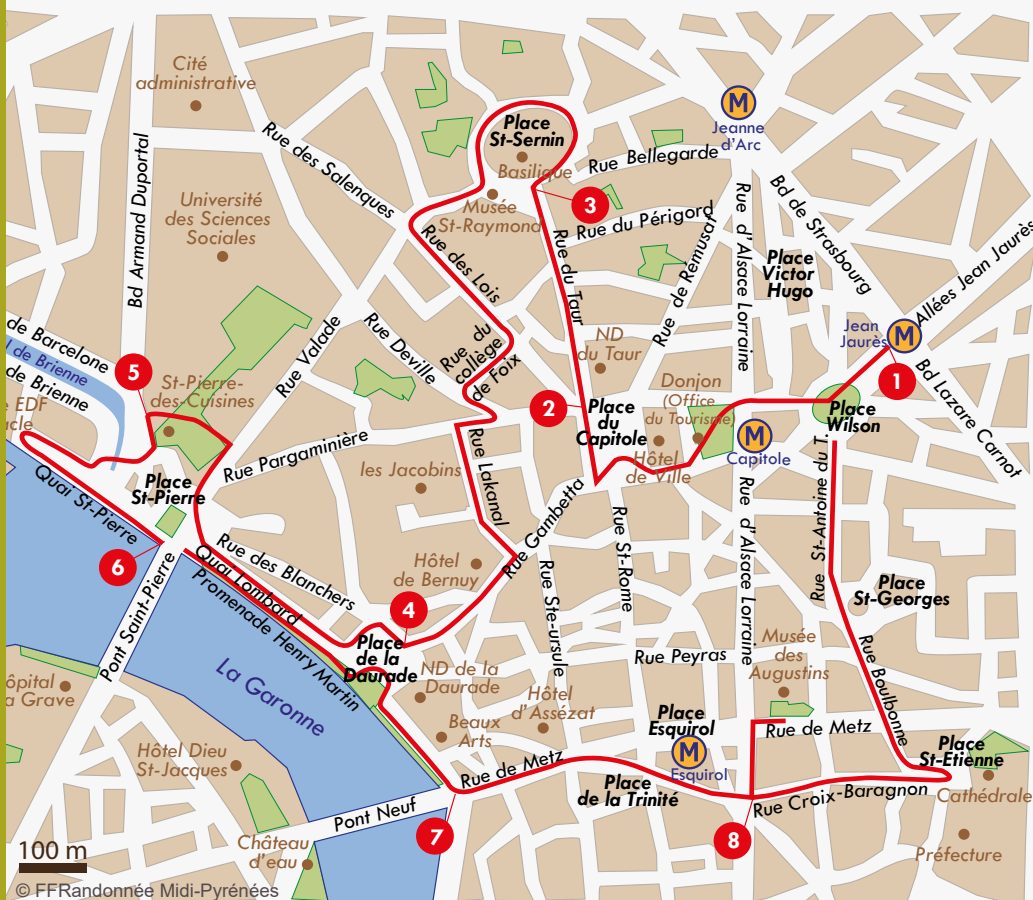


Topo-guides disponibles dans les points de vente habituels (librairies...), sur
www.ffrandonnee.fr et www.randonnees-midi-pyrenees.com


Les chemins, une richesse partagée
Midi-Pyrénées

LANGUEDOC
ROUSSILLON
MIDI
PYRÉNÉES


Grands Sites
Midi-Pyrénées
Toulouse
HAUTE-GARONNE



Surnommée « la Ville rose » grâce à un subtil habillage de briques et de tuiles, Toulouse, mi-gasconne, mi-languedocienne, revendique fièrement son patrimoine et sa culture occitane. Construits autour des superbes quais de la Garonne, les quartiers du Capitole, de Saint Sernin, des Carmes, de Saint Etienne ou de Saint Cyprien abritent des trésors architecturaux aux influences hispaniques et italiennes. Tours, églises, cloîtres et hôtels particuliers s'y dévoilent en flânant dans les nombreuses ruelles. Berceau de l'Aéropostale au début du XXe siècle, Toulouse est aussi une ville moderne et le centre d'une agglomération attrayante qui se place désormais sous le signe de l'aéronautique, du spatial et de la recherche. Troisième ville étudiante de France, la musique, la fête et le bien vivre sont dans la culture de ses habitants. La cité du Bel canto célèbre son fameux Claude Nougaro et se passionne pour le rugby incarné par le Stade Toulousain. Jeune, moderne, active, cette fille du sud vibre dans une chaleur latine qui inspire son tempérament et son architecture.

Ce parcours chemine parmi les endroits les plus emblématiques du centre historique de Toulouse. Au gré de vos envies, attardez vous sur ces lieux qui font le charme et le pittoresque de la « ville rose » : les maisons à corondage, les hôtels particuliers, le Capitole, les bords de Garonne...

Départ : Métro Jean Jaurès

- 1** Partir des allées du Président Roosevelt (métro, bus, parking Jean Jaurès). Traverser le jardin (au centre de la place Wilson). Contourner le bassin par la droite et s'engager rue Lafayette qui débouche rue d'Alsace lorraine en face du square Charles de Gaulle. Traverser le jardin en passant à droite du **Donjon du Capitole** abritant l'Office de tourisme. Tourner à gauche puis à droite rue Poids de l'Huile (**vue sur le clocher des Jacobins**) et parvenir **Place du Capitole**. Rejoindre le centre marqué par la croix occitane. Se diriger vers la gauche des arcades pour découvrir les **peintures Moretti**.
- 2** Puis s'engager dans la rue du Taur (au n°12 l'église **Notre Dame du Taur**). Cette rue semi-piétonne rejoint la **basilique Saint-ernin**.
- 3** En faire le tour par la droite. Longer le **musée Saint Raymond** et prendre en face la rue Cartailhac. Tourner à gauche dans la rue des Lois jusqu'au niveau de la rue du collège de Foix, s'y engager à droite. Passer devant les **vestiges du couvent des Cordeliers**. Tourner à gauche rue Deville puis prendre à droite sur quelques mètres la rue Pargaminière et s'engager à gauche dans la rue Lakanal (vue sur les Jacobins). Prendre à droite la rue Gambetta. Continuer par la rue Jean Suau pour arriver sur le haut de la **place de la Daurade**.
- 4** La contourner par la droite, pour s'arrêter à l'angle du quai Lombard (à l'angle du quai Lombard, panorama des **berges de la Garonne**). Suivre le trottoir du quai Lombard jusqu'au pont Saint Pierre. Traverser de biais le jardin de la place Saint Pierre pour rejoindre l'église **Saint Pierre des Cuisines** et la longer à gauche (Saint Pierre des Chartreux à l'arrière)
- 5** Descendre l'escalier à gauche vers l'allée de Barcelone et prendre à gauche. Passer à droite sur le pont de l'écluse du **canal de Brienne**. Traverser l'allée de Brienne, gagner le quai Saint Pierre et se diriger vers le **Bazacle** et revenir par le quai jusqu'à la place Saint Pierre.
- 6** Avant le pont Saint Pierre, descendre à droite l'escalier pour rejoindre la berge, la suivre pour arriver sur le port de la Daurade. Remonter par la rampe et accéder à la place de la Daurade. Passer devant l'**église de la Daurade** et continuer par le quai jusqu'à la place du **Pont Neuf**.
- 7** Prendre à gauche la rue de Metz coté numéros pairs (passer devant l'**hôtel d'Assézat**). Poursuivre par la rue des Marchands. Traverser la place de la Trinité, continuer par la rue de la Trinité jusqu'à la place Rouaix (accès par la rue d'Alsace Lorraine, **musée des Augustins** à 150 m).
- 8** Continuer dans la rue Croix-Baragnon. Déboucher place Saint-Etienne (**cathédrale Saint-Etienne**). Revenir près de la fontaine, prendre à droite la rue Boulbonne. Franchir la rue de Metz et arriver place Saint-Georges. Poursuivre par la rue Saint Antoine du T pour aboutir place Wilson. Rejoindre le point de départ.



PARTAGEZ VOS PHOTOS ET IMPRESSIONS !

- sur Facebook : Randonnée en Midi-Pyrénées
- sur Instagram
- Sur Twitter

#RandoMidiPy